

CỘNG HÒA XÃ HỘI CHỦ NGHĨA VIỆT NAM  
Độc lập - Tự do - Hạnh phúc

**ĐƠN BÁO MẤT GIẤY CHỨNG NHẬN QUYỀN SỬ DỤNG ĐẤT**

Kính gửi: - UBND thị xã Hoài Nhơn;  
- Chi nhánh Văn phòng ĐKDD thị xã Hoài Nhơn;  
- UBND phường Hoài Xuân.

Tôi tên: Võ Thị Mười - sinh năm: 1956  
CCCD: 052156008862, cấp ngày: 20/9/2021, tại: Cục cảnh sát QLHC về TTXH.

Địa chỉ thường trú: Khu phố Thái Lai, phường Hoài Xuân, thị xã Hoài Nhơn, tỉnh Bình Định.

Thực hiện Nghị định số 64/ND-CP ngày 27/9/1993 của Chính phủ về việc ban hành quy định về việc giao đất nông nghiệp cho hộ gia đình, cá nhân sử dụng ổn định, lâu dài vào mục đích sản xuất đất nông nghiệp. Tôi được cấp giấy chứng nhận quyền sử dụng đất có số vào sổ H05938; H05939 do UBND huyện Hoài Nhơn cấp ngày 12/8/2008 tại các thửa đất số 900; 901 thuộc tờ bản đồ số 8.

Tuy nhiên trong quá trình quản lý, sử dụng không cẩn thận bị mất các giấy chứng nhận quyền sử dụng đất trên.

Nay tôi làm đơn này kính trình các cấp xác nhận quyền sử dụng đất tại các thửa đất số 900; 901 thuộc tờ bản đồ số 8 là đúng; để tôi được cấp lại giấy chứng nhận quyền sử dụng đất theo quy định; đồng thời cam kết các giấy chứng nhận quyền sử dụng đất tại các thửa đất trên đã bị mất và xin chịu hoàn toàn trách nhiệm trước pháp luật về nội dung khai báo trên./.

Hoài Xuân, ngày 08 tháng 6 năm 2023  
Người viết đơn

Ce thanh vien hu gia tinh.

Mười

Nguyễn Thanh Mười

ĐC  
Nguyễn Thị Phương


Nguyễn Văn Vương

Mười

Võ Thị Mười

**VI- Những thay đổi sau khi cấp giấy chứng nhận quyền sử dụng đất**

Ngày, tháng, năm	Nội dung thay đổi và cơ sở pháp lý	Xác nhận của cơ quan có thẩm quyền



# GIẤY CHỨNG NHẬN QUYỀN SỬ DỤNG ĐẤT

SỐ AN 259329

**NGƯỜI ĐƯỢC CẤP GIẤY CHỨNG NHẬN QUYỀN SỬ DỤNG ĐẤT CẦN CHÚ Ý :**

1. Được hưởng quyền và phải thực hiện nghĩa vụ của người sử dụng đất theo quy định của Luật Đất đai và các Nghị định hướng dẫn thi hành Luật Đất đai.
2. Phải mang Giấy chứng nhận này đến đăng ký tại cơ quan có thẩm quyền khi: chuyển đổi, chuyển nhượng, cho thuê, cho thuê lại, thừa kế, tặng cho quyền sử dụng đất, thế chấp, bảo lãnh, góp vốn bằng quyền sử dụng đất; người sử dụng đất được phép đổi tên; có thay đổi về hình dạng, kích thước, diện tích thửa đất; chuyển mục đích sử dụng đất; có thay đổi thời hạn sử dụng đất; chuyển đổi từ hình thức Nhà nước cho thuê đất sang hình thức Nhà nước giao đất có thu tiền sử dụng đất; Nhà nước thu hồi đất.
3. Không được tự ý sửa chữa, tẩy xóa bất kỳ nội dung nào trong Giấy chứng nhận. Khi bị mất hoặc hư hỏng Giấy chứng nhận phải khai báo ngay với cơ quan cấp giấy.
4. Nếu có thắc mắc hoặc cần tìm hiểu về chính sách, pháp luật đất đai, có thể hỏi cán bộ địa chính xã, phường, thị trấn hoặc cơ quan quản lý đất đai có liên quan. Cán bộ địa chính và cơ quan quản lý đất đai có trách nhiệm giải đáp thắc mắc hoặc cung cấp thông tin về chính sách, pháp luật đất đai cho người sử dụng đất.

08 - 36 - 2023

CỘNG HÒA XÃ HỘI CHỦ NGHĨA VIỆT NAM

Độc lập - Tự do - Hạnh phúc

ỦY BAN NHÂN DÂN

HUYỆN HOÀI NHƠN - TỈNH BÌNH ĐỊNH

CHỨNG NHẬN



I- Tên người sử dụng đất

Bà: Võ Thị Mười

Sinh năm: 1956

CMND số: 211395683 cấp ngày: 11/08/1998 tại: Công an Bình Định

Thường trú: Thôn Thái Lai, xã Hoài Xuân, huyện Hoài Nhơn, tỉnh Bình Định

II- Thửa đất được quyền sử dụng

1. Thửa đất số: 901

2. Tờ bản đồ số: 8

3. Địa chỉ thửa đất: Thôn Thái Lai, xã Hoài Xuân, huyện Hoài Nhơn, tỉnh Bình Định

4. Diện tích: 978,0 m<sup>2</sup>

(Bảng chữ: chín trăm bảy mươi tám mét vuông)

5. Hình thức sử dụng:

+ Sử dụng riêng: 978,0 m<sup>2</sup>

+ Sử dụng chung: Không m<sup>2</sup>

6. Mục đích sử dụng: Đất trồng lúa

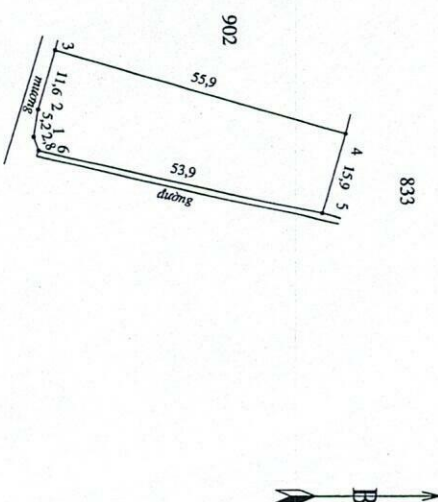
7. Thời hạn sử dụng đất: đến ngày: 15/10/2013

8. Nguồn gốc sử dụng đất: Nhà nước giao đất không thu tiền sử dụng đất

III- Tài sản gắn liền với đất

IV- Ghi chú

V- Sơ đồ thửa đất




Tỷ lệ 1/1000

Hoài Nhơn, ngày 12 tháng 8 năm 2008

TM. ỦY BAN NHÂN DÂN

CHỦ TỊCH

(Ký tên, đóng dấu)




Nguyễn Quốc Việt

Số vào sổ cấp giấy chứng nhận quyền sử dụng đất: H05938

**VI- Những thay đổi sau khi cấp giấy chứng nhận quyền sử dụng đất**

Ngày, tháng, năm	Nội dung thay đổi và cơ sở pháp lý	Xác nhận của cơ quan có thẩm quyền



# GIẤY CHỨNG NHẬN QUYỀN SỬ DỤNG ĐẤT


**NGƯỜI ĐƯỢC CẤP GIẤY CHỨNG NHẬN QUYỀN SỬ DỤNG ĐẤT CẦN CHÚ Ý :**

1. Được hưởng quyền và phải thực hiện nghĩa vụ của người sử dụng đất theo quy định của Luật Đất đai và các Nghị định hướng dẫn thi hành Luật Đất đai.
2. Phải mang Giấy chứng nhận này đến đăng ký tại cơ quan có thẩm quyền khi: chuyển đổi, chuyển nhượng, cho thuê, cho thuê lại, thừa kế, tặng cho quyền sử dụng đất, thế chấp, bảo lãnh, góp vốn bằng quyền sử dụng đất; người sử dụng đất được phép đổi tên; có thay đổi về hình dạng, kích thước, diện tích thửa đất; chuyển mục đích sử dụng đất; có thay đổi thời hạn sử dụng đất; chuyển đổi từ hình thức Nhà nước cho thuê đất sang hình thức Nhà nước giao đất có thu tiền sử dụng đất; Nhà nước thu hồi đất.
3. Không được tự ý sửa chữa, tẩy xóa bất kỳ nội dung nào trong Giấy chứng nhận. Khi bị mất hoặc hư hỏng Giấy chứng nhận phải khai báo ngay với cơ quan cấp giấy.
4. Nếu có thắc mắc hoặc cần tìm hiểu về chính sách, pháp luật đất đai, có thể hỏi cán bộ địa chính xã, phường, thị trấn hoặc cơ quan quản lý đất đai có liên quan. Cán bộ địa chính và cơ quan quản lý đất đai có trách nhiệm giải đáp thắc mắc hoặc cung cấp thông tin về chính sách, pháp luật đất đai cho người sử dụng đất.

SỐ AN 259330

08-06-2023

CỘNG HÒA XÃ HỘI CHỦ NGHĨA VIỆT NAM  
Độc lập - Tự do - Hạnh phúc



I- Tên người sử dụng đất

Bà: **Võ Thị Mười** Sinh năm: 1956  
CMND số: 211395683 cấp ngày: 11/08/1998 tại: Công an Bình Định  
Thường trú: Thôn Thái Lai, xã Hoài Xuân, huyện Hoài Nhơn, tỉnh Bình Định

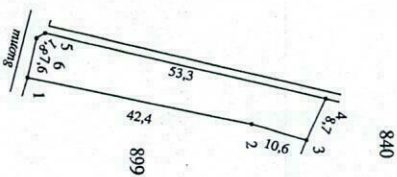
II- Thừa đất được quyền sử dụng

1. Thừa đất số: 900
2. Tờ bản đồ số: 8
3. Địa chỉ thửa đất: Thôn Thái Lai, xã Hoài Xuân, huyện Hoài Nhơn, tỉnh Bình Định
4. Diện tích: 443,0 m<sup>2</sup>  
(Bảng chữ: bốn trăm bốn mươi chín mét vuông)
5. Hình thức sử dụng:  
+ Sử dụng riêng: 449,0 m<sup>2</sup>  
+ Sử dụng chung: Không m<sup>2</sup>
6. Mục đích sử dụng: Đất trồng lúa
7. Thời hạn sử dụng đất: đến ngày: 15/10/2013
8. Nguồn gốc sử dụng đất: Nhà nước giao đất không thu tiền sử dụng đất

III- Tài sản gắn liền với đất

IV- Ghi chú

V- Sơ đồ thửa đất



Tỷ lệ 1/1000

Hoài Nhơn, ngày 12 tháng 8 năm 2008  
TM. ỦY BAN NHÂN DÂN  
CHỦ TỊCH  
(Ký tên, đóng dấu)  
  
  
Nguyễn Quốc Việt